

KAT.ÚZEM./ULICE
DRUH POVRCHU
VZDÁLENOST ŠACHET

MĚSTO ŽDĚR/NÁKUPNÍ PARK			
ASFALT	NEZPEVNĚNÝ/ZELEŇ		
	50.22	17.84	39.83
			10.98

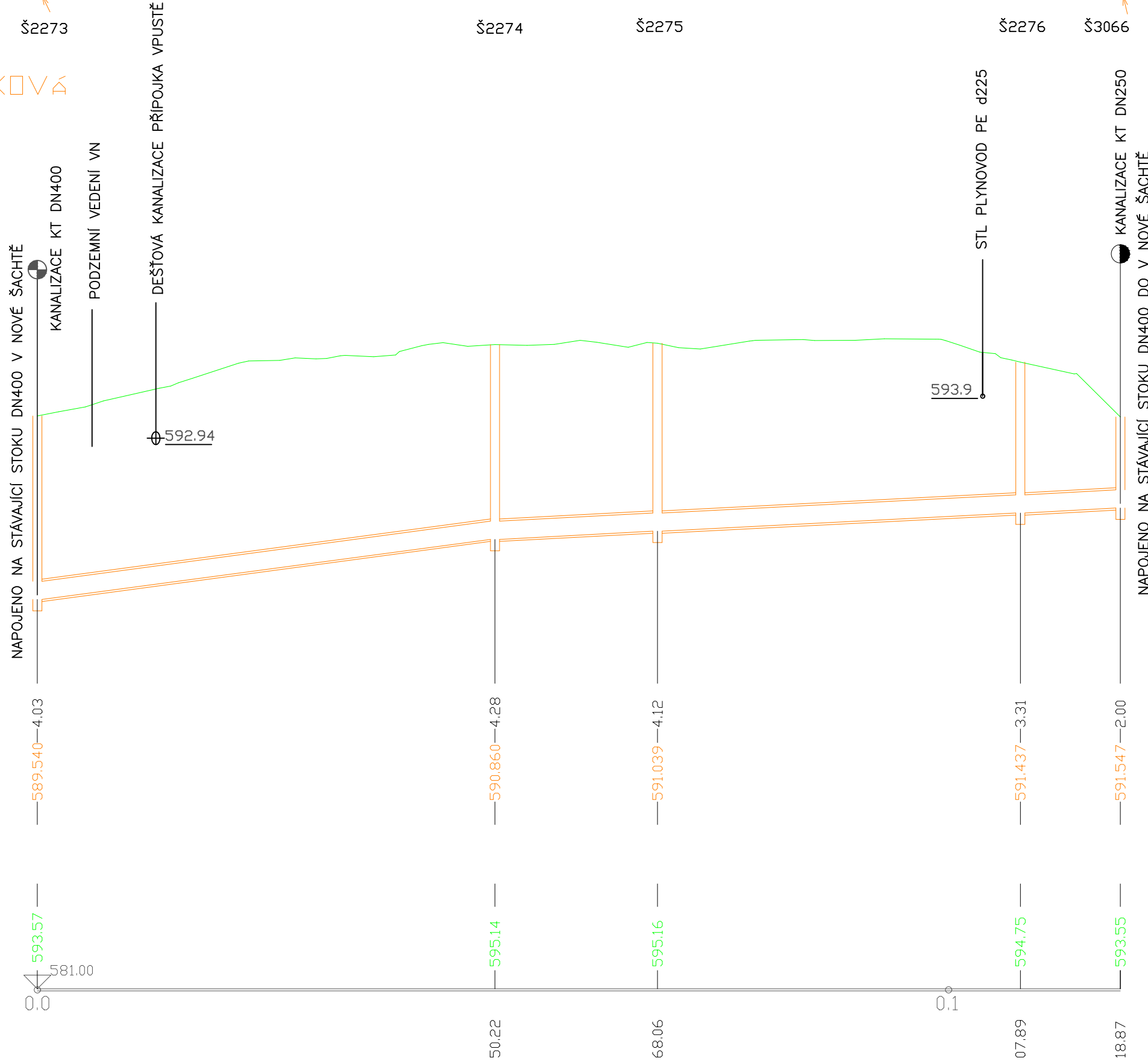
ČÍSLA ŠACHET



KANALIZACE SPLAŠKOVÁ
PŘELOŽKA

MĚŘÍTKO DĚLEK 1 :500
MĚŘÍTKO VÝŠEK 1 :100

Před zahájením
stavebních prací ověřit
hloubku napojení



HLOUBKA DNA POTRUBÍ

KÓTA DNA STOKY

KÓTA UPRAVENÉHO TERÉNU

KÓTA ROSTLÉHO TERÉNU

Srovn. rovina (m n.m.)

STANIČENÍ (KM)




PROFIL(mm)-MATERIÁL-DĚLKA(m)

SKLON o/oo - DĚLKA(m)

KAPACITNÍ PRUTOK(l/s)-RYCHLOST(m/s)

NÁVRHOVÝ PRUTOK(l/s) - RYCHLOST(m/s)

400-KT- 118.872	
26.3 o/oo-50.22	10 o/oo-68.65
349.56-2.78	215.55-1.72
2.0-1.16	2.0-0.86

vedoucí projektant	Ing. Kotlán		
zodp. projektant	Ing. Kotlán		
vypracoval /CAD	Hančík		
kontroloval	Ing. Sedlák		
investor: Město Žďár nad Sázavou			formát 2xA4
akce Místní komunikace Jamská - Nákupní park, Žďár nad Sázavou			datum 11/2021
			stupeň RDS
			zak.č. 2018-000130
			paré č.
obsah PODÉLNÝ PROFIL SPLAŠKOVÉ KAN.			měřítko 1 : 500/1000
			č. výkresu 304.4